

Evaluación de recursos turísticos para la generación de la actividad turística en el distrito de Aramango, provincia Bagua, Amazonas

Assessment of Tourism Resources for the Development of Tourism in the District of Aramango, Bagua Province, Amazonas

DOI: <https://doi.org/10.55996/manguar.v5i1.392>

Recibido: 03-01-2026

Aceptado: 12-04-2026

¹Ilma Erlita Soto Medina*

¹Universidad Nacional Toribio Rodríguez de Mendoza (UNTRM), Amazonas, Perú

porvenirilma@gmail.com

<https://orcid.org/0009-0005-5600-2368>

²Carlos Alberto Hinojosa Salazar

²Universidad Nacional Toribio Rodríguez de Mendoza (UNTRM), Amazonas, Perú

carlos.hinojosa@untrm.edu.pe

<https://orcid.org/0000-0001-5603-0979>

Resumen

La presente investigación tuvo como objetivo evaluar los recursos turísticos para la generación de la actividad turística en el distrito de Aramango, provincia Bagua, Amazonas. Se utilizó el método descriptivo aplicando 68 encuestas a la población y entrevistas al alcalde distrital de Aramango y al APU de la Comunidad Nativa de Tsuntsunsa, así como a prestadores de servicios. En los resultados se muestra el distrito de Aramango cuenta con recursos turísticos potenciales para el desarrollo de la actividad turística y la ciudad de Bagua sigue siendo centro de soporte. Concluyendo que la jerarquización de recursos turísticos del distrito de Aramango fue segmentando en 3 grupos: el primer grupo compuesto por recursos turísticos que tienen jerarquía 2 como: Comunidad Nativa De Tsuntsunsa, Laguna El Porvenir, Cascada Chinin que representan un 25%. El segundo grupo recursos turísticos de jerarquía 1 con un 42% y en el tercer grupo recursos turísticos que representan 33% a tener en cuenta en un futuro y forman parte del reconocimiento local por pobladores que actualmente siguen conservando.

Palabras Clave: Evaluación, recursos turísticos, actividad turística.

Abstract

The objective of this study was to evaluate the tourism resources available for the development of tourism in the district of Aramango, Bagua Province, Amazonas. A descriptive method was used, involving 68 surveys of the local population and interviews with the district mayor of Aramango, the APU of the Tsuntsunsa Indigenous Community, and service providers. The results show that the district of Aramango has potential tourism resources for the development of tourism activity, and the city of Bagua continues to serve as a support center. In conclusion, the ranking of tourism resources in the Aramango district was segmented into three groups: the first group consists of tourism resources ranked at level 2, such as the Tsuntsunsa Indigenous Community, El Porvenir Lagoon, and Chinin Waterfall, which account for 25%. The second group consists of level 1 tourism resources, accounting for 42%, and the third group comprises tourism resources representing 33% that should be considered in the future and are recognized locally by residents who continue to preserve them.

Keywords: Evaluation, tourist resources, tourist activity.

*Correspondencia: porvenirilma@gmail.com

INTRODUCCIÓN

La actividad turística desde que fue tomada en cuenta como una potencial actividad para la diversificación de la economía y el crecimiento poblacional, ha dado pasos agigantados en su concepción y tipología. Esta al ser considerada una actividad multidisciplinaria ha despertado el interés de los diversos municipios y empresas para la inversión y puesta en valor de los recursos turísticos. La actividad turística se fundamenta en las actividades que realizan las personas durante sus viajes y estancias en lugares distintos a su entorno habitual durante un período de tiempo inferior a un año, con fines de ocio, negocios u otros (OMT, 2016). Así mismo el Inventario Nacional de Recursos Turísticos constituye una herramienta de gestión que contiene información real, ordenada y sistematizada de los recursos turísticos que identifica el potencial turístico del país, permitiendo la priorización de acciones del Sector Público y Privado para su conversión en productos turísticos que respondan a las necesidades y a los diversos segmentos de la demanda. La categorización se basa en la recopilación de información, proceso que ordena los datos y clasificar los lugares, objetos, acontecimientos y otros de interés de los recursos turísticos del país, región o área determinada. En tanto, la Evaluación y Jerarquización de los recursos turísticos, es el proceso que comprende la ponderación de los mismos, con la finalidad de determinar el grado de importancia para su desarrollo (MINCETUR, 2018).

La región Amazonas en las dos últimas décadas se ha convertido en un polo estratégico para el desarrollo de la actividad turística, pues a partir del año 2000 con el apoyo de grandes inversiones principalmente en el sitio Arqueológico Kuélap como atractivo principal en la región ha generado el interés de los visitantes en los diversos países del mundo captando el interés de empresarios y organizaciones por el desarrollo de la actividad turística en la región. Amazonas hoy considerado como un destino emergente centralizan sus actividades en algunos recursos de la región tales como: Gocta, Karajia, Leymebamba, Quiocta, entre otros, teniendo como centro de soporte a la ciudad de Chachapoyas, Cocachimba y Luya-Lamud; enfatizando las inversiones solo en esta parte de la región amazonas por considerarse lugares con un potencial turístico y de esa manera generando impactos negativos como la capacidad de carga de los recursos. Es preciso indicar que la región en su conjunto cuenta con una diversidad de recursos turísticos como por ejemplo el corredor Bagua el Porvenir motivo de la presente investigación; los mismo que actualmente se encuentran desactualizados, hecho que no ayuda a la intervención de las organizaciones con proyectos de inversión y con ello la planificación para el desarrollo de la actividad turística; así como el mejoramiento de la economía local. Por ello se hace necesario actualizar la información, evaluar los recursos y a partir de ello priorizar actividades que permitan al turismo ser parte del desarrollo las actividades potenciales.

El Distrito de Aramango es uno de los seis distritos de la Provincia de Bagua, ubicada en el Departamento de Amazonas en el norte del Perú. Limita por el norte con el distrito de Imaza; por el oeste con la provincia de Utcubamba; por el sur con el distrito de La Peca y el distrito de Copallín, abarca una extensión de 815,07 km² y una población de más de 12 000 habitantes. Por encontrarse circunscrito en un área geográfica tropical privilegiada cuenta con un potencial en recursos turísticos de tipo natural que mediante el inventario fundamentan el motivo principal de la presente investigación. Una vez inventariados serán motivo de que las autoridades puedan intervenir para poner en valor cada recurso y de esa manera involucrarse en el desarrollo de la actividad turística generando mayores puestos de

trabajo y con ello el mejoramiento de la economía local. Es necesario mencionar que con el registro y evaluación de los recursos turísticos en el corredor se obtendrá un documento base para promover el turismo como una actividad económica complementaria que genere el interés de inversionistas locales mediante la creación de empresas prestadoras de servicios turísticos, apertura comercio como bodegas, cabinas de internet entre otros que forman parte de los servicios turístico necesarios para el desarrollo eficiente de la actividad. Es importante tener en cuenta algunas investigaciones que fueron desarrolladas las misas que permitieron hacer un análisis comparativo mediante una discusión y que forman parte.

Con base en lo mencionado el objetivo de este estudio fue evaluar los recursos turísticos para la generación de la actividad turística en el distrito de Aramango, provincia Bagua, Amazonas.

MATERIALES Y MÉTODOS

Se empleó el método descriptivo, con el fin de presentar datos precisos, recopilando información de los recursos turísticos a través de fichas de inventarios, se aplicó las entrevistas a autoridades del distrito de Aramango para ver cómo se está desarrollando la actividad turística en el lugar. El muestreo fue el aleatorio simple; La muestra estuvo compuesta por 68 pobladores de la localidad de Aramango.

El análisis de datos fue haciendo uso de métodos analítico, deductivo e inductivo. Los datos que se obtuvieron en el trabajo de campo, de los instrumentos aplicados (encuestas, entrevistas, fichaje de categorización y jerarquización) se presentó mediante inventario de recursos turísticos, tablas, gráficos, figuras por medio del uso del Excel se interpretó y se analizó todos los resultados, con el fin de cumplir el objetivo de los recursos turísticos para la generación de la actividad turística en el distrito de Aramango.

RESULTADOS

En la figura 1A, se muestra que el 34% de los encuestados se encuentran entre las edades de 19 a 25 años, el 24% entre 26 a 35, el 21% entre 36 a 45, el 14% entre 46 a 55 y el 7% de 56 a más. En la figura 1B, se muestra que el 52% de la población encuestada fue del sexo femenino y el 48% del sexo masculino.

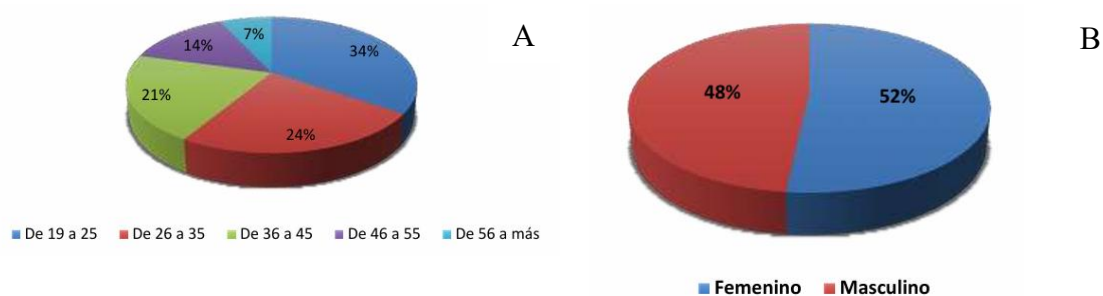


Figura 1. Edad de los participantes (A); Sexo de los participantes (B).

Según el 69% de los encuestados la actividad turística son viajes de recreación y ocio, para el 17% es viajar para conocer la población local, para el 10% es visitar lugares y para el 4% es conocer la tradición y costumbres de los pueblos (Figura 2A). De los encuestados el 55% respondieron que existen tipos de emprendimientos turísticos como restaurante y alojamiento, el 41% respondieron que existe restaurante, alojamiento y agencia de viajes y el 4% respondieron que existe agencia de viaje y artesanía (Figura 2B).



Figura 2. Actividad turística (A); Tipos de emprendimientos turísticos (B).

En la figura 3, se evidencia que el 72% de los encuestados opinaron que traería beneficios como el desarrollo económico, el 14% el desarrollo social, el 10% integración de la población y el 4% minimización del impacto ambiental.

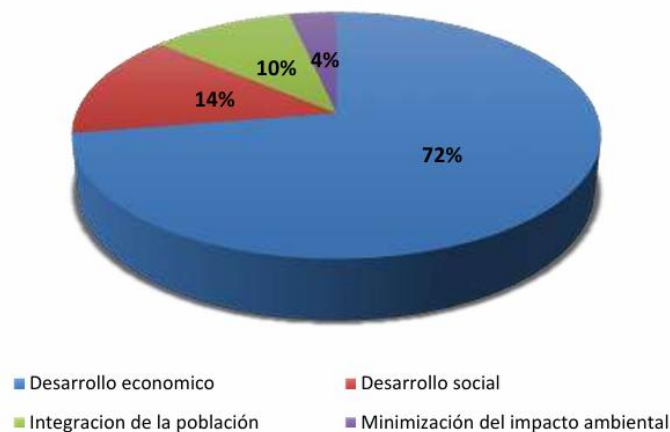


Figura 3. Beneficios del turismo en Aramango.

Los resultados de las entrevistas a los principales actores de turismo y autoridades (alcalde distrital y el Apu) de la Comunidad Nativa, respondieron que la principal actividad económica que se desarrolla en dicho distrito es la agricultura y es la principal fuente de ingreso de la familia. Con respecto a la actividad turística respondieron que es una oportunidad que puede llevar a su pueblo a desarrollarse mucho mejor, pero les falta proyectos de inversión que les permita implementar y mejorar lo que es la promoción y la accesibilidad a los recursos, ya que el distrito de Aramango cuenta con potencial turístico para desarrollar dicha actividad como son sitios naturales, manifestaciones culturales y folklore, porque estos últimos años el ingreso de turistas ha ido incrementado dentro de la localidad. También manifestaron que los recursos turísticos del distrito no están inventariados en su totalidad, que existen solo algunos y que ellos están interesados en que lo actualicen los datos y lo inventarien los recursos faltantes para que estén considerados en el inventario turístico nacional.

En la figura 4 se muestra que el 47% de los recursos turísticos categorizados en el distrito de Aramango son sitios naturales, el 29% folklore y el 24% son manifestaciones culturales.

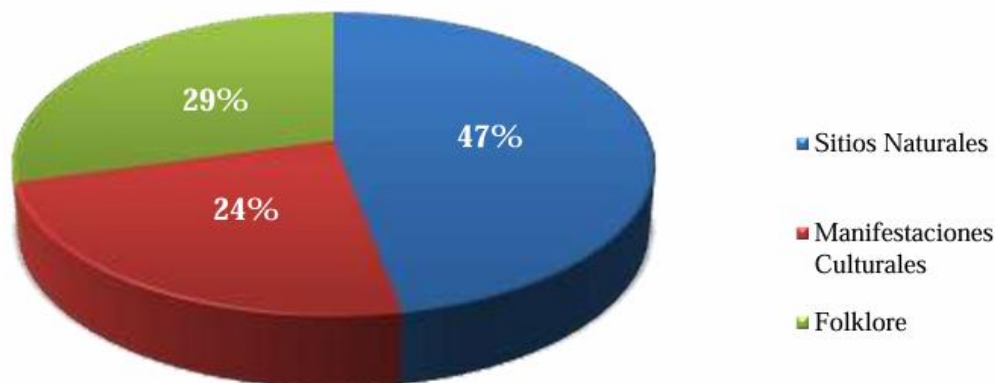


Figura 4. Recursos Turísticos Categorizados

DISCUSIÓN

Pariante et al. (2016), en su investigación concluyó que hay expectativas sobre la posibilidad de nuevas actividades que puedan generar puestos de trabajo e ingresos, existen numerosos atractivos que son importantes, que generan un turismo local por sí solos pero que deben vincularse a San Ignacio y Jaén. Así mismo, las comunidades locales en el distrito de Huarango podrían estar en condiciones de atender a los turistas y obtener beneficios, pero es claro que existe una necesidad de compromiso y acción por parte de los actores involucrados en la actividad turística. La municipalidad distrital puede ser una entidad decisiva en el desarrollo del área. Puede ser el foro en el que todos los actores puedan discutir abiertamente sus intereses y obtener un justo balance para promover el turismo. Teniendo en cuenta tales resultados y según el diagnóstico de las encuestas y entrevistas de los actores involucrados la presente investigación cuenta con una similitud porcentual confiable, toda vez que existe una diversidad de recursos turísticos en cada una de las zonas y lugares inventariados, que en los últimos años ha cobrado gran importancia y es relevante en la diversificación de la economía local en cantidades mínimas, pero siempre teniendo a la Ciudad de Bagua como centro de soporte o algunos centros poblados que cuentan con servicios básicos mínimos. Por otro lado, las autoridades juegan un rol muy importante en el desarrollo, gestión y planificación de la actividad turística como lo sustenta el APU de la comunidad nativa y el alcalde distrital de Aramango. En tanto Chata (2015), con su investigación demostró que el diagnóstico logró que los comuneros viven en condiciones precarias, su actividad principal es la agricultura, la actividad textil y la convivencia ancestral. Al respecto la investigación cuenta con resultados similares toda vez que según las encuestas aplicadas a los comuneros el 100% se dedica a la agricultura, así mismo según el inventario turístico realizado existe dos comunidades Nativas que conservan sus usos y costumbres y que se convierten en un potencial estratégico para la diversificación de la actividad turística en esta parte de la región. Teniendo en cuenta la categorización y jerarquización de recursos turísticos; estos cuentan

con jerarquía 1 y 2 los mismos que en un 33% forman parte del Plan Estratégico Regional de Turismo 2020-2029 motivo importante para la gestión de recursos y puesta en valor de los recursos mediante proyectos de inversión planteado en el PERTUR. También; Montalbán (2017), en su investigación concluye que la gestión turística municipal en la ciudad de Bagua Grande provincia de Utcubamba es deficiente en cuanto a gestión y planificación, porque esta solo se limita a ejecutar algunas actividades que se vienen programando en los POI; a pesar que esta tiene una oficina destinada netamente a realizar gestiones para la mejora de la actividad turística, esta gestión se está realizando de manera inadecuada, esto se fundamenta con los resultados tabulados de las encuestas realizadas. Al respecto la investigación cuenta con una similitud puesto que según las encuestas realizadas a los pobladores manifiestan que es necesario en mayor medida con un 31% la planificación y ejecución de proyectos de inversión pública que depende de la gestión por parte de las autoridades representando el 21%.

CONCLUSIONES

Para el diagnóstico de la actividad turística en el distrito de Aramango se ha tenido en cuenta las encuestas y entrevistas a la población y actores involucrados respectivamente. Es así que en primer lugar cada uno de los poblados cercanos a los recursos turísticos cuentan con servicios muy básicos no aptos para la prestación de servicios turísticos eficientes, por lo que la Ciudad de Bagua se convierte en el principal centro de soporte de la actividad turística de esta parte de la región Amazonas. También los pobladores cuentan con la predisposición para su involucramiento de la actividad turística realizando actividades como Artesanía, Restauración, Guiado, Transporte, Hotelería y Turismo vivencial. Así mismo es importante según el diagnóstico que las autoridades gestionen proyectos de inversión para la puesta en valor de los recursos turísticos.

REFERENCIAS BIBLIOGRÁFICAS

- Mincetur. (2020). Plan Estratégico Regional de Turismo Amazonas 2020-2029. (J. F. Grafitti.pe, Ed.) Lima, Perú: PROAMAZONAS. Recuperado el 19 de Septiembre de 2020, de https://www.gob.pe/institucion/mincetur/informes_publicaciones/1102000-pertur-amazonas.
- OMT. (2016). glosario-terminos-turisticos. Madrid, España: Organización Mundial del Turismo. Recuperado el 14 de Septiembre de 2020, de <https://www.unwto.org/es/glosario-terminos-turisticos>
- Pariente, E., Chávez, J., & Reynel, C. (2016). EVALUACIÓN DEL POTENCIAL TURÍSTICO DEL DISTRITO DE HUARANGO – SAN IGNACIO, CAJAMARCA-PERÚ. *Ecología Aplicada*, 15(1), Pág. 37-46. <https://doi.org/10.21704/rea.v15i1.581>